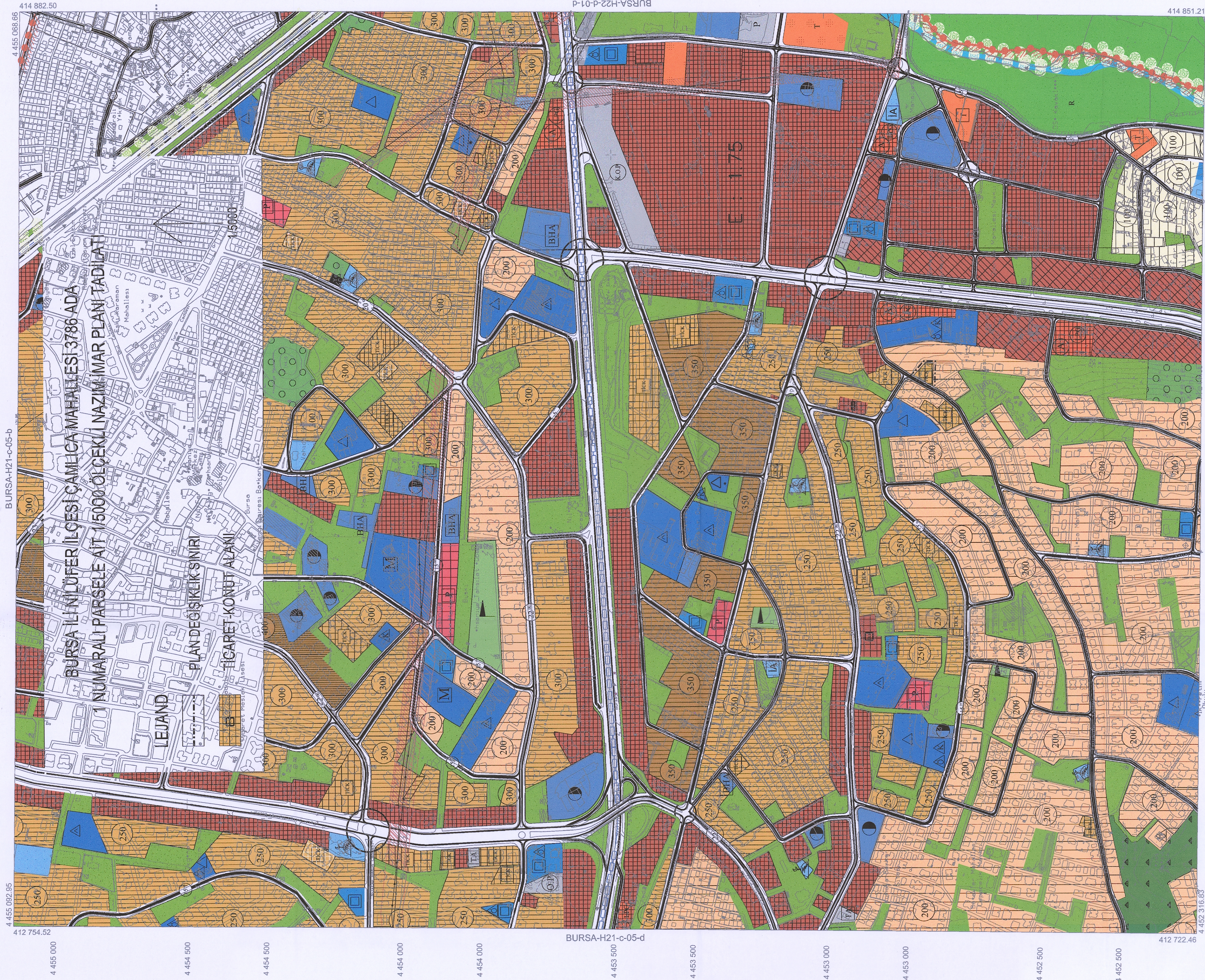


BURSA-H21-c-05-c

BURSA-H21-c-05-b



|    |    |    |    |    |      |    |
|----|----|----|----|----|------|----|
| 01 |    |    |    |    | -05- | 21 |
| 06 |    |    |    |    |      |    |
| 11 |    | C  |    |    |      |    |
| 16 |    |    |    |    |      |    |
| 21 | 22 | 23 | 24 | 25 |      |    |

- Temmuz 2009 tarihli 10 cm yer örnekleme aralıklı sayısal kamera görüntülerinden üretilmiştir.
- Eş Yükseklik eğriteri aras 1 m' dir.
- Yapılar sapak çizilgisi ile gösterilmiştir.

ED-50 KOORDINAT SISTEMI

DONOZİME:  
 ED-50' den TFR 90' ya Dönüşüm İçin:  

$$XTRF = -x + a \cdot YED + b \cdot YED50$$

$$XTRF = -x + a \cdot YED + b \cdot YED50$$

$$a = 0,9999954944$$

$$b = 0,0000015151$$

$$R^2 = -156,136688330282$$

$$b = -39,531199983461$$

TFR 90' den ED-50' ya Dönüşüm İçin:  

$$YED = -x + a \cdot XTRF + b \cdot XTRF$$

$$YED = -x + a \cdot XTRF + b \cdot XTRF$$


$$a = 1,0000049956$$

$$b = -0,0000015151$$

$$R^2 = 156,136688330282$$

$$b = 39,531199983461$$

1:5000


**YÜKLENİCİ FIRMA**  
Mescioglu Müh. Müh. A.Ş.  
  
**Hasan Yaşar ARKAVIN**  
Proje Müdürü

KONTROL


*M. H. H. H.*


(S. Serkan BULUT

Kontrol Müh.


  
Murat KARAOĞLU  
Harita Kam. Şb. Md.Ü.

**İNCELEME**

  
Mehmet Naci AYLIK  
Enlak-İstimaak Daire Başkanı

  
İsmail Hakkı ÇETİNAVCI  
BÜSKİ Genel Müdürü

Bakanlıklar arası 15 Temmuz 2005 tarihli "Büyük Ölçekli Harita ve Harita Bilgileri Üretim Yönetmeliği" ne uygun olarak fotogrametrik yöntemle üretilen bu haritanın yapımında :

  
Recep ALTEPE  
Büyükşehir Belediye Başkan